

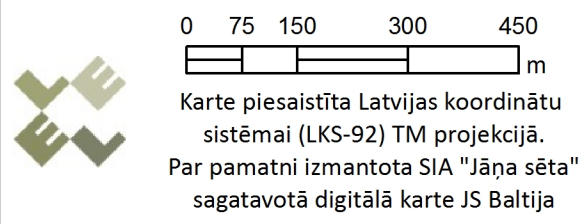


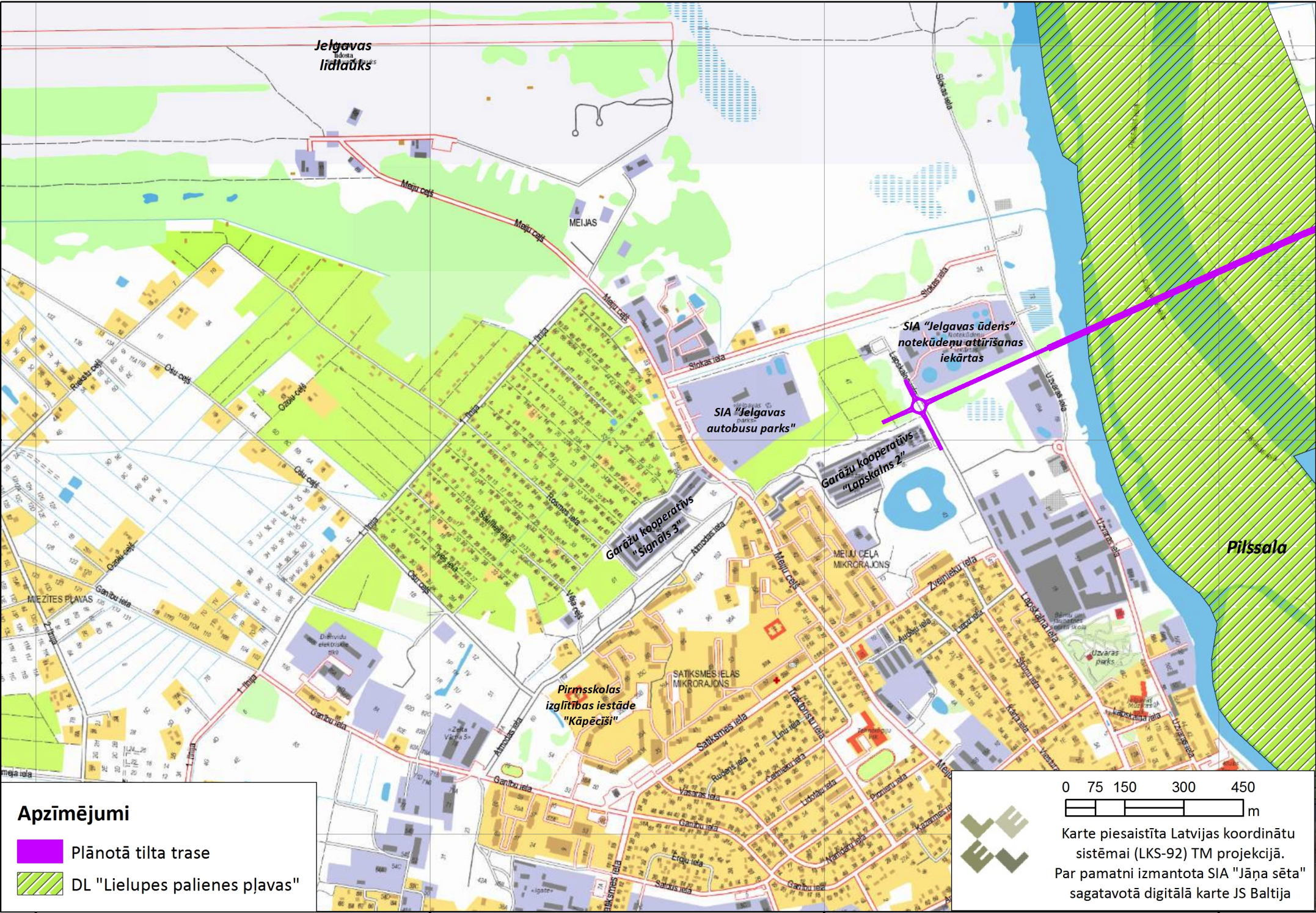
Apzīmējumi

-  Plānotā tilta trase
-  DL "Lielupes palienes pļavas"





0 75 150 300 450 m

Karte piesaistīta Latvijas koordinātu sistēmai (LKS-92) TM projekcijā. Par pamatni izmantota SIA "Jāņa sēta" sagatavotā digitālā karte JS Baltija



Apzīmējumi

-  Plānotā tilta trase
-  DL "Lielupes palienes pļavas"

0 75 150 300 450
m

Karte piesaistīta Latvijas koordinātu sistēmai (LKS-92) TM projekcijā. Par pamatni izmantota SIA "Jāņa sēta" sagatavotā digitālā karte JS Baltija

480000 481000 482000 483000

281000
280000
279000

Jelgavas lidlauks

SIA "Jelgavas ūdens" notekūdeņu attīrīšanas iekārtas

SIA "Jelgavas autobusu parks"

Garāžu kooperatīvs "Lapskalns 2"

Garāžu kooperatīvs "Signāls 3"

Pirmskolas izglītības iestāde "Kāpecīši"

Pilssala